















-  Nationalität mit NK-Nummer
-  Verkehrsstrecke im Rahmen der flächendeckenden Dauererlaubnis
-  Gebietsstrecke in Verbindung mit Auflage 20 und 22 gem. RGST
-  Bundesstraße
-  Landesstraße
-  Kreisstraße
-  Nicht-klassifizierte Straßen
-  Äste an Autobahnen
-  Äste an Bundesstraßen
-  Äste an Landesstraßen
-  Äste an Kreisstraßen
-  Äste an Kreisstraßen
-  Straßen (andere Bausträger)
-  Meßtischblatt
-  Ortslage
-  Kreisgrenze
-  Meßtischblatt-Nr.
-  5715
-  Straße + Stationierungsrichtung
-  B 42 >

**Hessen Mobil**  
Straßen- und Verkehrsmanagement  
**Darmstadt**

**Übersichtskarte Großraum- und Schwertransport bis 72 t**

Graphische Darstellung der Anlage 3 zum Erlaubnis- / Genehmigungsbescheid gem. RGST 2013  
Straßenbausträger Hessen Mobil für klassifizierte Straßen in Hessen (ohne Ortsdurchfahrten)

**Maßstab = 1 : 20.000**  
Stand: 16.03.2023

