








-  Netzknoten mit NK-Nummer
-  Verbindungsstrecke im Rahmen der flächendeckenden Dauererlaubnis
-  Gebietsstrecke in Verbindung mit Auflage 20 und 22 gem. RGST
-  Bundesstraße
-  Landesstraße
-  Kreisstraße
-  Nicht-klassifizierte Straßen
-  Äste an Autobahnen
-  Äste an Bundesstraßen
-  Äste an Landesstraßen
-  Äste an Kreisstraßen
-  Straßen (andere Bausträger)
-  Meldestrecke
-  Ortslage
-  Kreisgrenze
-  5715 Meldestrecke-Nr.
-  B 42 > Straße > Stationenrichtung

Hessen Mobil
Straßen- und Verkehrsmanagement

Landkreis Marburg-Biedenkopf

Übersichtskarte Großraum- und Schwertransport bis 36 t

Graphische Darstellung der Anlage 3 zum Erlaubnis- / Genehmigungsbescheid gem. RGST 2013
Straßenbauerträger Hessen Mobil für klassifizierte Straßen in Hessen (ohne Ortsdurchfahrten)

Maßstab = 1 : 50.000
Stand: 21.03.2023

