

















5916

Main-Taunus-Kreis

-  Nationalität mit NK-Nummer
-  Verkehrsstraße im Rahmen der flächendeckenden Dauerfahrt
-  Gebietsstraße in Verbindung mit Auflage 20 und 22 gem. RGST
-  Bundesstraße
-  Landesstraße
-  Kreisstraße
-  Nicht-klassifizierte Straßen
-  Äste an Bundesstraßen
-  Äste an Landesstraßen
-  Äste an Kreisstraßen
-  Straßen (andere Bausträger)
-  Maßstabblatt
-  Ortslage
-  Kreisgrenze
-  Maßstabblatt-Nr.
-  Straße + Stationierungsrichtung

Hessen Mobil
Straßen- und Verkehrsmanagement
Main-Taunus-Kreis

Übersichtskarte Großraum- und Schwertransport bis 72 t

Graphische Darstellung der Anlage 3 zum Erlaubnis- / Genehmigungsbescheid gem. RGST 2013
 Straßenbausträger Hessen Mobil für klassifizierte Straßen in Hessen (ohne Ortsdurchfahrten)

Maßstab = 1 : 30.000
 Stand: 16.03.2023

