



Bedarfsumleitungen für den Autobahnverkehr in Hessen



Stand: März 2024

Inhaltsverzeichnis

(Hinweis: Mit Klick auf die Überschrift gelangt man automatisch in das gewünschte Verzeichnis und zurück).

BAB A3, Fahrtrichtung Köln - Würzburg	3
BAB A3, Fahrtrichtung Würzburg Köln	4
BAB A4, Fahrtrichtung Kirchheimer Dreieck - Eisenach	5
BAB A4, Fahrtrichtung Eisenach – Kirchheimer Dreieck	5
BAB A5, Fahrtrichtung Hattenbach - Heidelberg	6
BAB A5, Fahrtrichtung Heidelberg - Hattenbach	7
BAB A6, Fahrtrichtung Osten	9
BAB A6, Fahrtrichtung Westen	9
BAB A7, Fahrtrichtung Hannover - Würzburg	9
BAB A7, Fahrtrichtung Würzburg - Hannover	10
BAB A44, Fahrtrichtung Dortmund - Kassel / Hessisch Lichtenau West - Waldkappel	12
BAB A44, Fahrtrichtung Waldkappel - Hessisch Lichtenau West / Kassel - Dortmund	12
BAB A45, Fahrtrichtung Dortmund – Aschaffenburg	13
BAB A45, Fahrtrichtung Aschaffenburg - Dortmund	14
BAB A49, Fahrtrichtung Kassel - Marburg	15
BAB A49, Fahrtrichtung Marburg – Kassel	16
BAB A66, Fahrtrichtung Frankfurt - Fulda	17
BAB A66, Fahrtrichtung Fulda – Frankfurt	18
BAB A67, Fahrtrichtung Mönchhofdreieck – Viernheimer Dreieck	19
BAB A67, Fahrtrichtung Viernheimer Dreieck - Mönchhofdreieck	19
BAB A671, Fahrtrichtung Wiesbaden – Mainspitzdreieck	19
BAB A671, Fahrtrichtung Mainspitzdreieck - Wiesbaden	20
BAB A60, keine Autobahnbedarfsumleitungen	21
BAB A480, keine Autobahnbedarfsumleitungen	21
BAB A485, keine Autobahnbedarfsumleitungen	21
BAB A643, keine Autobahnbedarfsumleitungen	21
BAB A648, keine Autobahnbedarfsumleitungen	21
BAB A659, keine Autobahnbedarfsumleitungen	21
BAB A661, keine Autobahnbedarfsumleitungen	21
BAB A672, keine Autobahnbedarfsumleitungen	21

Fahrtrichtung Köln - Würzburg



U 51	AS Diez] – L 3447 – Staffel – B 8 – AS Limburg Nord
U 53	AS Limburg Nord – B 8 – OD Limburg – AS Limburg Süd
U 55	AS Limburg Süd – B 8 – Limburg – B 417 – Hünstetten-Görsroth – L 3274 – AS Idstein
U 57	AS Bad Camberg – L 3031 – Beuerbach – L 3031 Bechtheim – L 3031 – B 417 – L 3274 – Hünstetten-Görsroth – L 3274 – Niederauroff – L 3274 – AS Idstein
U 59	AS Idstein – L 3274 – B 275 – Eschenhahn – B 275 – Taunusstein – B 54 – Wiesbaden (Aarstraße – Dürerplatz – Zietenring – Kurt Schumacher Ring – Loreleiring – Konrad Adenauer Ring) – B 262 (Schiersteiner Straße) – A 643 – Schiersteiner Kreuz (A 66) Rampe Frankfurt – A 66 – Wiesbadener Kreuz
U 61	AS Wiesbaden/Niedernhausen – B 455 – Wiesbaden – B 455 – AS Wi.-Erbenheim (A 66) Rampe Frankfurt – A 66 – Wiesbadener Kreuz
U 63	Wiesbadener Kreuz (A 66) Rampe Wiesbaden – A 66 – AS Wi. Erbenheim (B455) Rampe Mainz-Kastel – B 455 – AS Mainz-Kastel (A 671) Rampe Darmstadt/Mainz – A 671 – Mainspitz Dreieck (A 60) Rampe Frankfurt/Darmstadt – A 60 – Rüsselsheimer Dreieck (A 67) Rampe Köln/Hannover/Würzburg/Frankfurt – A 67 – Mönchhofdreieck (A 3) Rampe Würzburg/Frankfurt
U 65	AS Raunheim – B 43 – Staudenring – Südliche Ringstraße – Querspange Kelsterbach – B 43 – AS Frankfurt-Süd
U 67	AS Kelsterbach – B 43 – AS Frankfurt Süd
U 69	AS Frankfurt Süd – B 44 – L 3117 – Neu-Isenburg (Siemensstraße – Rathenaustraße – Frankfurter Straße - Friedhofstraße) – L 3117 – AS Neu-Isenburg (A 661) Rampe Frankfurt/Offenbach/ Würzburg – A 661 – Offenbacher Kreuz (A 3) Rampe Würzburg
U 71	Offenbacher Kreuz (A 661) Rampe Darmstadt/Dieburg – A 661 – AS Neu-Isenburg – L 3117 – Gravenbruch – B 459 – Dietzenbach – K 174 – Jügesheim – Fahrtrichtung Hanau: B 45 – AS Hanau; Fahrtrichtung Würzburg: L3121 – AS Seligenstadt
U 41	AS Obertshausen – L 3117 – Heusenstamm – Rembrücker Str. – Rembrücker Weg – Heusenstammer Str. – Hainhäuser Str. – Rodgau-Ringstraße – K 174 – L 3121 – Fahrtrichtung Hanau: B 45 – AS Hanau; Fahrtrichtung Würzburg: L3121 – AS Seligenstadt
U 43	AS Hanau – B 45 – B 43a – Hanauer Kreuz (A 45) Rampe München/Würzburg – A 45 – Seligenstädter Dreieck (A 3) Rampe München/Nürnberg
U 45	AS Hanau – B 45 – Jügesheim – L 3121 – AS Seligenstadt

U 73 AS Seligenstadt – L 3121 – L 2310 Ortsumgehung Seligenstadt – L 2310 – AS Mainhausen (geradeaus Richtung Aschaffenburg) – B 469 – [AS Stockstadt

U 75 Seligenstädter Dreieck (A 45) Rampe Dortmund/Gießen – A 45 – AS Mainhausen – B 469 – [AS Stockstadt

Fahrtrichtung Würzburg Köln



U 50 AS Stockstadt] – B 469 – AS Mainhausen (A 45) Rampe Frankfurt – A 45 – Seligenstädter Dreieck (A 3) Rampe Frankfurt

U 52 Seligenstädter Dreieck – A 45 – Hanauer Kreuz Rampe Frankfurt – A 66 – B 43a – B 45 – AS Hanau

U 38 AD Seligenstadt – A 45 – AS Mainhausen – L 2310 – Ortsumgehung Seligenstadt – L 3121 – AS Seligenstadt

U 40 AS Seligenstadt – L 3121 – AS Rodgau-Jügesheim (B 45) Rampe Hanau – B45 – AS Hanau

U 42 AS Hanau – B 45 – B 448 – Hausen – L 3117 – Obertshausen – L 3117 – AS Obertshausen

U 54 AS Obertshausen – L 3117 – Heusenstamm – L 3117 – Gravenbruch – L 3117 – AS Neu-Isenburg (A 661) Rampe Frankfurt/Offenbach – A 661 – Offenbacher Kreuz (A 3) Rampe Köln/Wiesbaden

U 56 Offenbacher Kreuz (A 661) Rampe Darmstadt – A 661 – AS Neu-Isenburg – L 3117 – Neu-Isenburg (Friedhofstraße – Frankfurter Straße – Rathenaustraße - Siemensstraße) – L 3117 – B 44 (in südl. Richtung) – L 3262 - AS Zeppelinheim (A 5)


U 58 AS Frankfurt Süd – B 44 (nördl. Kreisel – südl. Kreisel) – B 43 – AS Kelsterbach


U 60 **(kleine Umleitung bei Sperrung zwischen Flughafen und Kelsterbach):**
AS Flughafen – B 43 – AS Kelsterbach
(große Umleitung bei Sperrung zwischen Kelsterbach und Mönchhofdreieck):
AS Flughafen – B 43 – Querspange Kelsterbach – Südl. Ringstraße – Staudenring – B 43 – AS Raunheim

U 62 Mönchhofdreieck (A 67) Rampe Darmstadt – A 67 – Rüsselsheimer Dreieck (A 60) Rampe Mainz/Wiesbaden – A 60 – Mainspitzdreieck (A 671) Rampe Wiesbaden – A 671 – AS Mainz-Kastel (B 455) Rampe Wi.-Erbenheim – B 455 – AS Wi.-Erbenheim (A 66) Rampe Frankfurt – A 66 – Wiesbadener Kreuz (A 3) Rampe Köln

U 66 AS Wiesbaden/Niedernhausen – L 3028 – L 3026 – Niedernhausen – L 3026 – Idstein – B 275 – L 3274 – AS Idstein

U 68	AS Idstein – L 3274 – Görstroth – B 417 – L 3031 – Bechtheim – Beuerbach – AS Bad Camberg
U 70	AS Bad Camberg – L 3031 – Bad Camberg – B 8 – Brechen – B 8 – Lindenholzhausen – B 8 – AS Limburg Süd
U 72	AS Limburg Süd – B 8 – Limburg – B 49 – AS Limburg Nord
U 74	AS Limburg Nord – B 8 – Staffel – L 3447 – [AS Diez

<u>Fahrtrichtung Kirchheimer Dreieck - Eisenach</u>		
U 75	AS Kirchheim – B 454 – Niederaula – B 62 – Beiershausen – B 62 – Asbach – B 62 – Bad Hersfeld – B 27 – AS Bad Hersfeld	
U 77	AS Bad Hersfeld – B 27 – Bad Hersfeld – B 62 – Sorga – B 62 – AS Friedewald	
U 79	AS Friedewald – L 3255 – L 3069 – L 3251 – AS Wildeck-Hönebach	
U 81	AS Wildeck-Hönebach – L 3251 – Bosserode – L 3251 – Obersuhl – L 3248 – AS Wildeck-Obersuhl	
U 83	AS Wildeck-Obersuhl – L 3248 – Richelsdorf – L 3248 – Blankenbach – B 400 – Nesselröden – B 400 – AS Wommen	
U 85	(wegen fehlender Abfahrt, Überleitung von der U 83 zur U 85 im Bereich der AS Wommen) U 83 – AS Wommen – L 3251 – Herleshausen – L 3251 – AS Herleshausen	
U 87	AS Herleshausen – L 3251 – Landesgrenze Hessen/Thüringen – [B 7a – B 7 – AS Eisenach-West	

<u>Fahrtrichtung Eisenach – Kirchheimer Dreieck</u>		
U 72	AS Eisenach-West – B 7 – B 7a] – Landesgrenze Thüringen/Hessen – L 3251 – AS Herleshausen	
U 74	AS Herleshausen – L 3251 – Herleshausen – L 3251 – AS Wommen (keine Auffahrtmöglichkeit an der AS Wommen) – B 400 – Nesselröden – B 400 – Wölfferode – L 3248 – Richelsdorf – L 3248 – AS Wildeck-Obersuhl	
U 76	AS Wildeck-Obersuhl – L 3248 – Obersuhl – L 3251 – Bosserode – L 3251 – AS Wildeck-Hönebach	

U 78	AS Wildeck-Hönebach – L 3251 – L 3069 – L 3255 – AS Friedewald
U 80	AS Friedewald – B 62 – Sorga – B 62 – Bad Hersfeld – B 27 – AS Bad Hersfeld
U 82	AS Bad Hersfeld – B27 – Bad Hersfeld – B 62 – Asbach – B 62 – Niederaula – B 454 – AS Kirchheim (A 7) beide Rampen

Fahrtrichtung Hattenbach - Heidelberg



U 14	AS Kirchheim (A 7) – B 454 – Niederaula – B 62 – Niederjossa – B 62 – Oberjossa – B 62 – Breitenbach a.H. – B 62 – Gehau – B 62 – Hünstadt – B 62 – Lingelbach – B 62 – Eifa – B 62 – AS Alsfeld Ost
U 16	AS Alsfeld Ost – B 62 – Alsfeld – B 49 – AS Alsfeld West
U 18	AS Alsfeld West – B 49 – Romrod – B 49 – Schellnhausen – B 49 – Ermenrod – B 49 – Ruppertenrod – B 49 – L 3072 – Lehnheim – L 3072 – Atzenhain – L 3072 – AS Homberg (Ohm)
U 20	AS Homberg (Ohm) – L 3072 (Ortsumgehung Atzenhain) – Lehnheim – B 49 – Grünberg – Lindenstruth – Reiskirchen – AS Reiskirchen
U 22	Reiskirchener Dreieck – A 480 – Gießener Nordkreuz – A 485 – Gießener Südkreuz (A 45) Rampe Frankfurt
U 24	AS Fernwald – B 457 – Steinbach – B 457 – AS Gießen Licher Straße – A 485 – Gießener Südkreuz (A 45) Rampe Frankfurt
U 24a	Gambacher Kreuz – A 45 – AS Münzenberg – L 3053 – L 3134 – AS Butzbach
U 26	AS Butzbach – L 3134 – L 3053 – Ostumgehung Butzbach – B 3 – Nieder Weisel – B 3 – Nieder Mörlen – B 275 – AS Ober Mörlen
U 28	AS Ober Mörlen – B 275 – Ober Mörlen – B 275 – Ziegenberg – B 275 – Usingen – B 456 – Wehrheim (Umgehung) – B 456 – Oberstedten – B 455 – AS Oberursel Nord (A 661) Rampe Frankfurt
U 30	AS Friedberg – L 3057 – L 3041 – B 456 – A 661 – Bad Homburger Kreuz
U 32	Bad Homburger Kreuz – A 661 – AS Heddernheim – Marie-Curie-Straße – L 3004 – AS Frankfurt Miquelallee – A 66 – Nordwestkreuz Frankfurt
U 34	Frankfurter Kreuz – A 3 – Mönchhofdreieck (A 67) Rampe Darmstadt
U 36	AS Zeppelinheim – L3262 – B 44 – Mörfelden – B 486 – AS Langen/Mörfelden

U 37	AS Langen/Mörfelden – B 486 – Mörfelden – B 44 – AS Groß-Gerau (A 67) Rampe Darmstadt
U 38	AS Weiterstadt – B 42 – AS Büttelborn (A 67) Rampe Darmstadt
U 78	AS Darmstadt-Eberstadt – B 3 – L 3103 – AS Seeheim-Jugenheim
U 80	AS Seeheim-Jugenheim – L 3103 – Berta-Benz-Straße – B 3 – Zwingenberg – K 67 – AS Zwingenberg
U 82	AS Zwingenberg – K 67 – Bensheim (Westtangente) – B 47 – AS Bensheim
U 84	AS Bensheim – B 47 – B 460 – AS Heppenheim
U 86	AS Heppenheim – B 460 – Heppenheim (Tiergartenstraße) – L 3398 – B 3 [Hemsbach – L 3110 – AS Hemsbach
U 88	AS Hemsbach] – L 3110 – Hüttenfeld – L 3111 – Viernheim – AS Viernheim – A 659 – [Weinheimer Kreuz (A 5) Rampe Heidelberg

Fahrtrichtung Heidelberg - Hattenbach



U 63	AS Hemsbach – L 3110 – Hemsbach] – B 3 – Heppenheim – B 460 – AS Heppenheim
U 65	AS Heppenheim – B 460 – B 47 – AS Lorsch (67) Rampe Darmstadt
U 67	AS Bensheim – B 47 – Bensheim (Westtangente) – K 67 – AS Zwingenberg
U 69	AS Zwingenberg – K 67 – Zwingenberg – B 3 – Berta-Benz-Straße – L 3103 – AS Seeheim Jugenheim
U 71	AS Seeheim Jugenheim – L 3303 – L 3103 – B 3 – AS Darmstadt–Eberstadt
U 73	AS Darmstadt-Eberstadt – Karlsruher Straße (B 3 / B 426) – Pfungstädter Straße (B 426) – Nordumgehung Pfungstadt (B 426) AS Pfungstadt (A 67) – Darmstädter Kreuz (A 5 / A 67)
U 9	AS Weiterstadt – B 42 – AS Büttelborn – A 67 – AS Groß-Gerau – B 44 – Mörfelden – B 486 – AS Langen/Mörfelden
U 11	AS Langen/Mörfelden – B 486 – Mörfelden – B 44 – L 3262 – AS Zeppelinheim
U 5	AS Zeppelinheim – L 3262 – B 44 – AS Frankfurt Süd (Rampe Köln)
U 7	Frankfurter Kreuz – A 3 – AS Flughafen – B 43 – B 40a – Krifteler Dreieck (Rampe Frankfurt) – A 66

U 13	Nordwestkreuz Frankfurt – A 66 – AS Frankfurt Miquelallee – L 3004 – Marie-Curie-Straße – AS Heddernheim – A 661 – Bad Homburger Kreuz
U 15	Bad Homburger Kreuz – A 661 – B 456 – L 3041 – L 3057 – AS Friedberg
U 17	AS Friedberg – B 455 – Ober Rosbach – B 455 – Neubaustrecke B 3 OU Friedberg – B 3 – Nieder Mörlen – AS Bad Nauheim Verlegung wegen Baumaßnahme von voraussichtl. 04.10.2023 bis Ende Dezember 2023 AS Friedberg – L 3057 - L 3204 - Rodheim - B 3 - AS Ober-Mörlen
U 19	AS Ober Mörlen – B 275 – Nieder Mörlen – B 3 – Nieder Weisel – B 3 – Ostumgehung Butzbach – L 3053 – L 3134 – AS Butzbach
U 21	AS Butzbach – L 3134 – L 3053 – AS Münzenberg (A 45) Rampe Gießen
U 21a	Gambacher Kreuz – A 45 – Gießener Südkreuz – A 485 – Gießener Nordkreuz – A 480 – Reiskirchener Dreieck
U 23	AS Fernwald – B 457 – AS Gi.-Licher Straße – A 485 – Gießener Nordkreuz – A 480 – Reiskirchener Dreieck
U 25	AS Reiskirchen – B 49 – Lindenstruth – B 49 – Grünberg – B 49 – L 3072 – AS Homberg (Ohm)
U 27	AS Homberg (Ohm) – L 3072 – Atzenhain – L 3072 – Lehnheim – L 3972 – B 49 – Ruppertenrod – B 49 – Ermenrod – B 49 – Schellnhausen – B 49 – Romrod – B 49 – AS Alsfeld West
U 29	AS Alsfeld West – B 49 – Alsfeld – B 62 – AS Alsfeld Ost
U 31	AS Alsfeld Ost – B 62 – Lingelbach – B 62 – Hünstadt – B 62 – Gehau – B 62 – Oberjossa – B 62 – Niederjossa – B 62 – Niederaula – B 454 – AS Kirchheim (Rampe Kassel)
U 45	AS Alsfeld Ost – B 62 – B 254 – Eudorf – B 254 – Röllshausen – B 254 – Loshausen – B 254 – Schwalmstadt – B 254 – Lützelwig – B 254 – B 323 – AS Homberg/Efze (A 7)

Fahrtrichtung Osten



U 1 AS Mannheim Sandhofen] – B 44 – Lampertheim – B 44 – Bürstadt (Umgehung) – B 47 – AS Lorsch (A 67)

Fahrtrichtung Westen



U 46 AS Lorsch (A 67) – B 47 – Bürstadt (Umgehung) – B 44 – Lampertheim – B 44 – [AS Mannheim Sandhofen

U 16 AS Mannheim Sandhofen – B 44 – Bürstadt (Umgehung) – B 47 – Worms – B 9 – AS Ludwigshafen

Fahrtrichtung Hannover - Würzburg



U 78 [AS Hann. Münden-Hedemünden – B 80 – B 3 – B 496 – AS Hann. Münden Staufenberg-Lutherberg]

U 2 AS Hann. Münden/Lutterberg - B 496 - Lutterberg - L 562 - Landwehrhagen - L 562 - Landesgrenze Niedersachsen/Hessen] - L 562 - Ellenbachstraße (Gemeindestraße) - Hermann-Scheer-Straße (Gemeindestraße) - K 10 (Sandershäuser Straße) - L 3237 (Dresdner Straße) - AS Kassel Nord

U 4 AS Kassel-Nord – L 3237 (Dresdner Straße) – B 83 – Platz der Deutschen Einheit – B 83 – AS Kassel-Waldau (A 49) Rampe Frankfurt/Hannover – A 49 – AK Kassel-Mitte (A 7) Rampe Frankfurt/Würzburg/Dortmund

U 6 AD Kassel-Ost – B 7 (Leipziger Straße) – Platz der Deutschen Einheit – B 83 – AS Kassel-Waldau (A 49) Rampe Frankfurt/Hannover – A 49 – AK Kassel-Mitte (A 7) Rampe Frankfurt/ Würzburg/Dortmund

U 26 AK Kassel-Mitte – A 49 – AK Kassel-West (A 44) – Rampe Hannover/Frankfurt – A 44 – AD Kassel-Süd (A 7) Rampe Frankfurt/Würzburg/Erfurt

U 48	AD Kassel-Süd – A 44 – AK Kassel-West (A 49) – Rampe Marburg/Fritzlar/Baunatal – A 49 – AS Felsberg – B 254 – Dissen – B 254 – Deute – B 254 – Niedervorschütz – L 3220 (Ortsumgehung Felsberg) – Gensungen – B 253 – AS Melsungen
U 50	AS Guxhagen – B 83 – Körle – B 83 – Röhrenfurth – B 83 – Melsungen – B 253 – AS Melsungen
U 8	AS Melsungen – B 253 – Felsberg-Gensungen – Rhünda – Harle – B253 – B 254 – Homberg (Efze) – B 323 – AS Homberg (Efze)
U 54	AS Malsfeld – L 3224 – Homberg (Efze) – K 26 – B 254 – B 323 – AS Homberg (Efze)
U 10	AS Homberg (Efze) – L 3465 – L 3254 – Hausen – L 3254 – Ersrode – L 3253 – Hainrode – L 3253 – L3153 – Mühlbach – L 3153 – L 3155 – Aua – L 3155 – AS Bad Hersfeld-West
U 46	AS Homberg (Efze) – B 323 – B 254 – Lützelwig – B 254 – Loshausen – B 254 – Röllshausen – B 254 – Eudorf – B 254 – B 62 – AS Alsfeld Ost (A 5) Rampe Frankfurt
U 12 (Lkw)	AS Bad Hersfeld-West – B 324 – Obergeis – B 324 – Bad Hersfeld – B 62 – Asbach – B 62 – Beiershausen – B 62 –Niederaula – B 454 – Kirchheim – AS Kirchheim
U 12 (PKW)	AS Bad Hersfeld-West – L 3155 – Aua – L 3155 – Saasen – L 3155 – Raboldshausen – L 3155 – Salzberg – L 3157 – Oberaula – B 454 – Kirchheim – AS Kirchheim
U 14	AS Kirchheim – B 454 – Niederaula – B 62 – AS Niederaula
U 84	AS Niederaula – B 62 – L3140 – L 3176 – Frauombach – L 3176 – AS Hünfeld/Schlitz
U 86	AS Hünfeld/Schlitz – L 3176 – Oberrombach – L 3176 – B 27 – AS Fulda Nord
U 88	AS Fulda Nord – B 27 – Fulda – B 27 – AS Fulda-Süd – A 66 – AD Fulda
U 52	AD Fulda – A 66 – AS Fulda Süd – B 279 – Rothemann – B 279 – Döllbach – L 2790 – Landesgrenze Hessen/Bayern – [Motten – St 2790 – AS Bad Brückenau/Volkers

Fahrtrichtung Würzburg - Hannover



U 65 AS Brückenau/Volkers – St 2790 – Motten] – Landesgrenze Bayern/Hessen – L 2790 – Döllbach – B 279 – Rothemann – B 279 – AS Fulda Süd – A 66 – AD Fulda

U 69	AD Fulda – A 66 – AS Fulda Süd – B 27 – Fulda – B 27 – AS Fulda Nord
U 71	AS Fulda Nord – B 27 – L 3176 – Oberrombach – L 3176 – AS Hünfeld/Schlitz
U 73	AS Hünfeld/Schlitz – L 3176 – Fraurombach – L 3176 – L 3140 – Queck – L 3140 – Rimbach – L 3140 – Ober Wegfurth – L 3140 – B 62 – AS Niederaula
U 31	AS Niederaula – B 62 – Niederaula – B454 – AS Kirchheim
U 33	AS Kirchheim – B 454 – Niederaula – B 62 – Beiershausen – B 62 – Asbach – B 62 – Bad Hersfeld – B 324 – Obergeis – B 324 – AS Bad Hersfeld West
U 35	AS Bad Hersfeld West – L 3155 – Aua – L 3153 – Mühlbach – L3253 – Hainrode – L 3253 – Ersrode – L 3254 – Hausen – L 3254 – L3465 – AS Homberg/Efze
U 37	AS Homberg/Efze – B 323 – B 254 – Hebel – B 254 – Unshausen – B 254 – B 253 – Harle – B 253 – Gensungen – B 253 – AS Melsungen
U 51	AS Malsfeld - L 3224 - K 15 - B 83 - B 253 - AS Melsungen
U 39	AS Melsungen – B 253 – Gensungen – L 3220 (Ortsumgehung Felsberg) – Niedervorschütz – B 254 – Deute – B 254 – Dissen – B 254 – AS Felsberg - A 49 – AK Kassel-West (A 44) Rampe Hannover/Frankfurt – A 44 – AD Kassel-Süd (A 7) Rampe Hamburg/Hannover/Kassel
U 83	AD Kassel-Süd – A 44 – AK Kassel-West (A 49) Rampe Kassel – A 49 – AK Kassel-Mitte (A 7) Rampe Hamburg/Hannover
U 41	AK Kassel-Mitte – A 49 – AS Kassel-Waldau – B 83 – Platz der Deutschen Einheit – B 7 – L 3237 (Dresdner Straße) – AS Kassel-Nord
U 85	AD Kassel-Ost – B 7 (Leipziger Straße) – Platz der Deutschen Einheit – B 7 – L 3237 (Dresdner Straße) – AS Kassel Nord
U 43	AS Kassel Nord – L 3237 (Dresdner Straße) – B 7 (Scharnhorststraße) – K 44 (Ysenburgstraße) – B 3 – Wahnhausen – B 3 – Wilhelmshausen – B 3 – Landesgrenze Hessen/Niedersachsen – [B3 – Hann. Münden –B 80 – AS Hann. Münden-Hedemünden
U 47	AS Kassel Nord - L 3237 (Dresdner Straße) - K 10 (Sandershäuser Straße) - Hermann-Scheer-Straße (Gemeindestraße) - Ellenbachstraße (Gemeindestraße) - L 562 - Landesgrenze Hessen/Niedersachsen – [L 562 - Landwehrhagen - L 562 - Lutterberg - B 496 - AS Hann. Münden/Lutterberg
U 1	AS Hann. Münden-Hedemünden – L 564 – Hedemünden] – Landesgrenze Niedersachsen/Hessen – B 80 – Gertenbach – B 80 – Witzenhausen – B 80 – B 27 – Landesgrenze Hessen/Niedersachsen – [B 27 – A 38 – AD Drammetal

Fahrtrichtung Dortmund - Kassel / Hessisch Lichtenau West - Waldkappel



U 69a	AS Marsberg – B 7 – B 252 – Landesgrenze NRW / Hessen – [B 252 – AS Diemelstadt
U 71	AS Diemelstadt – B 252 – Landesgrenze Hessen/ NRW – [B 7 – Scherfede – B 7 – B 252 – AS Warburg
U 73	AS Warburg – L 837 – L552 – Welda] – Landesgrenze NRW/Hessen – L 3075 – Volkmarsen – L 3080 – Breuna – L 3312 – AS Breuna Verlegung wegen Vollsperrung der L 3075 in der Zeit vom 01.09.2022 bis 13.12.2024 AS Warburg – B 252 – B 7 – L 3312 – AS Breuna
U 75	AS Breuna – L 3312 – Niederelsungen – K 90 – K 11 – Ehringen – L 3075 – Wolfhagen – B 450 – Isthä – B 251 – AS Zierenberg
U 77 Pkw	AS Zierenberg – B 251 – Ehlen – B 251 – L 3298 – Kassel – L 3218 – AS Kassel-Bad Wilhelmshöhe
U 77 Lkw >7,5 t	AS Zierenberg - B 251 - Isthä - B 450 - L 3215 – AS Kassel-Bad Wilhelmshöhe
U 79	AS Kassel-Bad Wilhelmshöhe – L 3215 – L 3218 – Baunatal – L 3219 – L 3473 – AS Baunatal-Mitte (A 49) Rampe Kassel – A 49 – AK Kassel-West (A 44) Rampe Hannover/Frankfurt
U 81	AK Kassel-West – A 49 – AK Kassel-Mitte (A 7) beide Rampen
U 11	AS Hessisch Lichtenau West – Hessisch Lichtenau – L 3225 – B 487 – AS Hessisch Lichtenau Mitte
U 13	AS Hessisch Lichtenau Mitte – L 3299 – Walburg – K 87 – L 3238 – AS Hessisch Lichtenau Ost
U 15	AS Hessisch Lichtenau Ost – L 3238 – Küchen – L 3249 – Hasselbach – K 39 – Waldkappel – L 3334 – B 7 – AS Waldkappel

Fahrtrichtung Waldkappel - Hessisch Lichtenau West / Kassel - Dortmund



U 90	AS Waldkappel – B 7 – Waldkappel – L 3334 – Hasselbach – K 39 – Küchen – L 3249 – L 3238 – AS Hessisch Lichtenau Ost
------	--

U 88	AS Hessisch Lichtenau Ost – L 3238 – Walburg – K 87 – L 3299 – AS Hessisch Lichtenau Mitte
U 86	AS Hessisch Lichtenau Mitte – B 487 – Hessisch Lichtenau – L 3225 – AS Hessisch Lichtenau West
U 12	AD Kassel-Süd – A 7 – AK Kassel-Mitte – A 49 – AK Kassel-West (A 44) Rampe Dortmund
U 14	AK Kassel-West – A 49 – AS Baunatal-Nord – L 3311 – Baunatal – L 3219 – L 3218 – L 3215 – AS Kassel-Bad Wilhelmshöhe
U 16 Pkw	AS Kassel-Bad Wilhelmshöhe – L 3218 – Kassel – L 3298 – B 251 – Ehlen – B 251 – AS Zierenberg
U 16 Lkw >7,5 t	AS Kassel-Bad Wilhelmshöhe - L 3215 - B 450- Isthä - B 251 – AS Zierenberg
U 18	AS Zierenberg – B 251 – Isthä – B 450 – Wolfhagen – L 3075 – Ehringen – K 11 – K 90 – Niederelsungen – L 3312 – AS Breuna
U 20	AS Breuna – L 3312 – Breuna – L 3080 – Volkmarsen – L 3075 – Landesgrenze Hessen/ NRW – [Welda – L 552 – L 837 – AS Warburg Verlegung wegen Vollsperrung der L 3075 in der Zeit vom 01.09.2022 bis 13.12.2024 AS Breuna – L 3312 – B 7 – B 252 – AS Warburg
U 22	AS Warburg – B 252 – B 7 – Scherfede – B 7] – Landesgrenze NRW/Hessen – B 252 – AS Diemelstadt
U 24	AS Diemelstadt – B 252 – Landesgrenze Hessen / NRW – [B 252 – B 7 – AS Marsberg

Fahrtrichtung Dortmund – Aschaffenburg



U 34	AS Wilnsdorf – Wilnsdorf] – B 54 – AS Haiger/Burbach
U 36	AS Haiger/Burbach – B 54 – B 277 – Haiger – B 277 – AS Dillenburg
U 38	AS Dillenburg – B 277 – Dillenburg – B 277 – Herborn – B 277 – AS Herborn Süd
U 40	AS Haiger/Burbach – B 54 – B 414 – B 255 – AS Herborn West
U 42	AS Herborn Süd – B 277 – Sinn – B 277 – Edingen – B 277 – Katzenfurt – B 277 – Dillheim – B 277 – L 3052 – AS Ehringshausen
U 44	AS Ehringshausen – L 3052 – Ehringshausen – B 277 – Werdorf – Aßlar – B 277 – A 480 – Wetzlarer Kreuz

U 46	Wetzlarer Kreuz – A 480 – B 277 – B 49 – AS Wetzlar Ost
U 48	AS Wetzlar Ost – B 49 – Dreieck Bergwerkswald – A 485 – Gießener Südkreuz
U 50	Gießener Südkreuz – A 485 – B 3 – Butzbach – B 488 – L 3134 – AS Butzbach
U 52	Gambacher Kreuz – A 5 – AS Butzbach – L 3134 – L 3053 – AS Münzenberg
U 54	AS Münzenberg – B 488 – L 3136 – Münzenberg – L 3136 – Wohnbach – L 3136 – Berstadt – B 455 – AS Wölfersheim
U 56	AS Wölfersheim – B 455 – K 181 – Echzell – L 3188 – Staden – B 275 – AS Florstadt
U 58	AS Florstadt – B 275 – Staden – L 3188 – Stammheim – L 3189 – B 521 – AS Altstadt
U 60	AS Altstadt – B 521 – Ortsumgehung Nidderau – B 45 – AS Hanau Nord – A 66 – Hanauer Kreuz
U 62	AS Altstadt – B 521 – Altstadt – Kreisverkehr – L 3189 – Rommelhausen – L 3191 – Hammersbach Langenbergheim – 2 Kreisverkehre – AS Hammersbach
U 32	Hanauer Kreuz – B 43 – B 8 – L 2305 – [AS Alzenau-Nord
U 66	[AS Alzenau-Nord – AS Alzenau-Mitte]
U 66a	[AS Alzenau-Mitte – St 2805 – Kahl – B 8 – Dettingen – AS Kleinostheim]
U 68	[AS Karlstein – AS Kleinostheim]
U 68a	[AS Kleinostheim – AS Aschaffenburg-West (A3)]
U 70	AS Mainhausen – B 469 Richtung Stockstadt – [AS Stockstadt (A3) Rampe Frankfurt

Fahrtrichtung Aschaffenburg - Dortmund



U 81	Seligenstädter Dreieck – A 3 – [A3 (Nebenfahrbahn ab AS Stockstadt) – AS Aschaffenburg-West – B 8 – AS Kleinostheim
U 81a	[AS Kleinostheim – AS Karlstein]
U 83	[AS Karlstein – St 2443 – Dettingen – B 8 – Kahl – St 2805 – AS Alzenau-Mitte]
U 83a	[AS Alzenau-Mitte – AS Alzenau-Nord]
U 85	AS Alzenau-Nord] – L 2305 – B 8 – B 43 – Hanauer Kreuz

U 89	AS Hammersbach – L 3195 – 2 Kreisverkehre – L 3191 – Hainchen – B 521 – AS Altstadt
U 77	Hanauer Kreuz – A 66 – AS Erlensee – L 3193 – L 3445 – Langenselbold West
U 79	Langenselbolder Dreieck – A 66 – AS Gründau Lieblos – B 457 – Büdingen – Büches – B 521 – AS Altstadt
U 91	AS Altstadt – B 521 – Büches – B 457 – Selters – B 275 – AS Florstadt
U 93	AS Florstadt – B 275 – Ranstadt – B 457 – Nidda – Harb – B 455 – Berstadt – B 455 – AS Wölfersheim
U 95	AS Wölfersheim – B 455 – Berstadt – B 489 – Hungen – B 457 – Lich – B 488 – AS Münzenberg
U 97	AS Münzenberg – L 3053 – L 3134 – AS Butzbach (A 5) Rampe Kassel – A 5 – Gambacher Kreuz (Rampe Dortmund)
U 3	Gambacher Kreuz – A 5 – AS Fernwald – B 457 – AS Gi.-Licher Straße – A 485 – Gießener Südkreuz (Rampe Dortmund)
U 5	Gießener Südkreuz – A 485 – Dreieck Bergwerkswald – B 49 – AS Wetzlar Ost
U 9	AS Wetzlar Ost – B 49 – B 277 – A 480 – Wetzlarer Kreuz (Rampe Dortmund)
U 11	Wetzlarer Kreuz – B 277 – Aßlar – B 277 – Werdorf – B 277 – Ehringshausen – L 3052 – AS Ehringshausen
U 13	AS Ehringshausen – L 3052 – Ehringshausen – B 277 – Katzenfurt – B 277 – Sinn – B 277 – AS Herborn Süd
U 15	AS Herborn West – B 255 – B 414 – B 54 – AS Haiger/Burbach
U 17	AS Herborn Süd – B 277 – Herborn – B 277 – Burg – B 277 – Dillenburg – B 277 – AS Dillenburg
U 19	AS Dillenburg – B 277 – Haiger – B 277 – Allendorf – B 277 – AS Haiger/Burbach
U 21	AS Haiger/Burbach – B 54 – [L 531 – Würgendorf

Fahrtrichtung Kassel - Marburg



U 28 AK Kassel-Mitte – A 7 – AD Kassel-Süd (A 44) Rampe Dortmund – A 44 – AK Kassel-West (A 49) Rampe Marburg/Fritzlar/Baunatal

U 30	AK Kassel-West (A 44) Rampe Dortmund – A 44 – AS Kassel-Bad Wilhelmshöhe – L 3215 – L 3218 – Altenritte – L 3219 – Altenbauna – L 3219 – L 3473 – Kirchbauna – L3473 – AS Baunatal-Mitte
U 32	AS Baunatal Nord – L 3311 – L 3219 – L 3473 – Altenbauna – L 3473 – Kirchbauna – L 3473 – AS Baunatal-Mitte
U 34	AS Baunatal-Mitte – L 3473 – Kirchbauna – K 22 – Hertingshausen – AS Baunatal Süd
U 36	AS Baunatal-Süd – Hertingshausen – K 92 – AS Edermünde
U 38	AS Edermünde – L 3221 – Besse – L 3221 – AS Gudensberg
U 40	AS Gudensberg – L 3150 – Werkel – L 3150 – AS Fritzlar
U 42	AS Fritzlar – L 3150 – Fritzlar – B 450 – L 3150 – L 3223 – AS Borken

Fahrtrichtung Marburg – Kassel



U 85	AS Borken – L 3223 – L 3150 – B 253 – AS Wabern
U 87	AS Wabern – B 253 – B 450 – Fritzlar – L 3150 – AS Fritzlar
U 89	AS Fritzlar – L 3150 – Werkel – L 3150 – AS Gudensberg
U 91	AS Gudensberg – L 3221 – Besse – L 3221 – AS Edermünde
U 93	AS Edermünde – L 3221 – Holzhausen – L 3221 – L 3316 – AS Baunatal Süd
U 95	AS Baunatal Süd – K 22 – Hertingshausen – K 22 – Kirchbauna – L 3473 – AS Baunatal Mitte
U 97	AS Baunatal Mitte – L 3473 – Kirchbauna – L 3473 – L 3219 – Altenbauna – L 3219 – L 3311 – AS Baunatal Nord
U 99	AS Baunatal Mitte – L 3473 – Kirchbauna – L 3473 – L 3219 – Altenbauna – L 3219 – Altenritte – L 3218 – L 3215 – AS Kassel-Bad Wilhelmshöhe
U 51	AK Kassel-West (A 44) Rampe Hannover/Frankfurt – A 44 – AD Kassel-Süd (A 7) Rampe Hamburg/Hannover/Kassel – A 7 – AK Kassel-Mitte (A 49) Rampe Kassel

Fahrtrichtung Frankfurt - Fulda



U 9	AS Bergen Enkheim – K 870 – L 3001 – B 8 – AS Maintal Bischofsheim
U 11	AS Maintal Bischofsheim – B 8 – L 3268 – L 3195 – AS Maintal Dörnigheim
U 13	AS Maintal Dörnigheim – L 3195 – Südumgehung Hochstadt – K 857 – Hanau-Hohe Tanne – L 3008 – Hanau-Wilhelmsbad – L 3268 – B 45 – AS Hanau Nord
U 15	AS Hanau West – L 3209 – L 3268 – B 45 – AS Hanau Nord
U 17	AS Hanau Nord – B 45 – L 3209 – L 3193 – AS Erlensee
U 19	AS Erlensee – L 3193 – L 3445 – AS Langenselbold West – A 45 – Langenselbolder Dreieck
U 21	AS Erlensee – B 8 – B 43 – Hanauer Kreuz
U 23	Hanauer Kreuz – B 43 – L 3483 – L 3268 – K 861 – L 3339 – AS Langenselbold
U 25	AS Langenselbold – L 3339 – L 3269 – K 903 – AS Gründau-Rothenbergen
U 27	AS Gründau Rothenbergen – K 903 – B 457 – AS Gründau Lieblos
U 29	AS Gründau Lieblos – B 457 – L 3333 – Gelnhausen – L 3202 – AS Gelnhausen West
U 31	AS Gelnhausen West – L 3202 – Gelnhausen – L 3333 – AS Gelnhausen Ost
U 33	AS Gelnhausen Ost – L 3333 – Wirtheim – B 276 – AS Bad Orb/Wächtersbach
U 35	AS Bad Orb/Wächtersbach – B 276 – Wächtersbach – L 3216 – AS Bad Soden Salmünster
U 37	AS Bad Soden Salmünster – L 3178 – K 987 – Steinau – L 3196 – L 3195 – AS Steinau
U 39	AS Steinau – L 3195 – L 3196 – Steinau – L 3329 – AS Schlüchtern Süd
U 41	AS Schlüchtern Süd – L 3329 – L 3180 – L 3292 – AS Schlüchtern Nord
U 43	AS Schlüchtern Nord – L 3372 – Flieden – L 3141 – K 163 – AS Neuhof Süd
U 47	AS Neuhof-Süd - L 3206 - Kalbach Kreisel - L 3206 bis Abf. Büchenberg K 69 - Büchenberg - bis Abf. Zillbach - L 3430 - bis Abf Döllbach - K 75 bis Döllbach - L 3207 bis Zufahrt B 279 - AS Fulda-Süd
U 49	AS Neuhof-Nord - K 100 - Kerzell - L 3430 bis Auffahrt B 27 - AS Fulda-Süd

Fahrtrichtung Fulda – Frankfurt



U 2	AS Fulda-Süd (in FR A 66 Ffm.) – Abf. B 27 in FR Fulda – Abf. Eichenzell - L 3430 Ri. Neuhof- K 100 - Kerzell - AS Neuhof-Nord
U 4	AS Neuhof-Nord - K 100 - Dorfborn - Neuhof – Nhf.-Kreisel – Hanauaer Str. – AS Neuhof Süd
U 6	AS Neuhof Süd – K 163 – L 3141 – Flieden – L 3372 – AS Schlüchtern Nord
U 10	AS Schlüchtern Nord – L 3292 – L 3180 – L 3329 – AS Schlüchtern Süd
U 12	AS Schlüchtern Süd – L 3329 – Steinau – K 987 – L 3196 – L 3195 – AS Steinau
U 14	AS Steinau – L 3195 – L 3196– Steinau – K 987 – L 3178? (L 3216) – AS Bad Soden Salmünster
U 16	AS Bad Soden Salmünster – L 3216 – Wächtersbach – B 276 – AS Bad Orb/ Wächtersbach
U 18	AS Bad Orb/Wächtersbach – B 276 – Wirtheim – L 3333 – AS Gelnhausen Ost
U 20	AS Gelnhausen Ost – L 3333 – Gelnhausen – L 3202 – AS Gelnhausen West
U 22	AS Gelnhausen West – L 3202 – L 3333 – B 457 – AS Gründau Lieblos
U 24	AS Gründau Lieblos – B 457 – K 903 – AS Gründau Rothenbergen
U 26	AS Gründau Rothenbergen – K 901 – L 3271 – AS Langenselbold
U 28	AS Langenselbold – L 3339 – K 861 – L 3268 – L 3483 – B 43 – Hanauer Kreuz
U 30	Langenselbolder Dreieck – A 45 – AS Langenselbold West – L 3445 – Ortsumgehung Ravalzhausen/Langendiebach – L 3193 – AS Erlensee – A 66 – Hanauer Kreuz
U 32	Hanauer Kreuz – B 43a – B 43 – L 3193 – AS Erlensee
U 34	AS Erlensee – L 3193 – L 3209 – B 45 – AS Hanau Nord
U 36	AS Hanau Nord – B 45 – L 3268 – L 3209 – AS Hanau West
U 38	AS Hanau Nord – B 45 – L 3268 – L 3008 – Hanau-Hohe Tanne – K 857 – L 3195 – Südumgehung Hochstadt – AS Maintal Dörnigheim
U 40	AS Maintal Dörnigheim – L 3195 – L 3268 – B 8 – AS Maintal Bischofsheim

Fahrtrichtung Mönchhofdreieck – Viernheimer Dreieck




U 77	AS Rüsselsheim Ost – (abfahren auf die B 486 und in Gegenrichtung wieder auf die A 67) – A 67 – Mönchhofdreieck – A 3 (Rampe Frankfurt) – Frankfurter Kreuz (A 5) Rampe Darmstadt
U 79	AS Büttelborn – B 42 – AS Weiterstadt (A 5) Rampe Darmstadt
U 40	AS Pfungstadt – B 426 – B 44 – L 3112 – AS Gernsheim
U 42	AS Gernsheim – L 3112 – Hähnlein – B 3 – Zwingenberg – K 67 – AS Zwingenberg (A 5) Rampe Heidelberg
U 44	AS Lorsch – B 47 – AS Bensheim (A 5) Rampe Heidelberg
U 46	AS Lorsch – B 47 – Bürstadt (Umgehung) – B 44 – Lampertheim – B 44 – AS Mannheim Sandhofen (A 6) Rampe Saarbrücken

Fahrtrichtung Viernheimer Dreieck - Mönchhofdreieck




U 1	AS Mannheim Sandhofen (A 6) – B 44 – Lampertheim – B 44 – Bürstadt (Umgehung) – B 47 – AS Lorsch (Rampe Darmstadt)
U 3	AS Lorsch – B 47 – AS Bensheim (A 5) Rampe Darmstadt
U 5	AS Gernsheim – L 3112 – B 426 – B 426 (neu) – AS Pfungstadt
U 94	AS Büttelborn – B 42 – AS Weiterstadt – A 5 Frankfurter Kreuz (A 3) Rampe Köln
U 96	AS Rüsselsheim Ost – B 486 – Vitrolles-Ring – Wageninger Straße – Industriestraße – B486 – AS Langen/Mörfelden – A 5 – Frankfurter Kreuz (A 3) Rampe Köln

Fahrtrichtung Wiesbaden – Mainspitzdreieck



U 4	AS Mainz-Kastel – B 455 (Boelckestraße) – Kastel (Ludwigsplatz – Ludwigsrampe) – B 40 (Brückenkreisel – Eisenbahnstraße – Philippsring) – B 40 – Kostheim (Hochheimer Straße) – B 40 – AS Hochheim Süd
-----	--

U 6 AS Hochheim Süd – B 40 – Kostheim (Hochheimer Straße) – B 43 (Kostheimer Landstraße – Hauptstraße) – B 43 – Gustavsburg (Darmstädter Landstraße) – B 43 – AS Gustavsburg

<p><u>Fahrtrichtung Mainspitzdreieck - Wiesbaden</u></p>	
<p>U 7 AS Gustavsburg – B 43 – Gustavsburg (Darmstädter Landstraße) – B 43 – Kostheim (Hauptstraße) – B 40 (Hochheimer Straße) – B 40 – AS Hochheim Süd</p>	
<p>U 9 AS Hochheim Süd – B 40 – Kostheim (Hochheimer Straße) – B 40 – Kastel (Philipperring – Eisenbahnstraße – Brückenkreisel) – B 455 (Boelckestraße) – B 455 – AS Mainz-Kastel</p>	

BAB A60, keine Autobahnbedarfsumleitungen

BAB A480, keine Autobahnbedarfsumleitungen

BAB A485, keine Autobahnbedarfsumleitungen

BAB A643, keine Autobahnbedarfsumleitungen

BAB A648, keine Autobahnbedarfsumleitungen

BAB A659, keine Autobahnbedarfsumleitungen

BAB A661, keine Autobahnbedarfsumleitungen

BAB A672, keine Autobahnbedarfsumleitungen