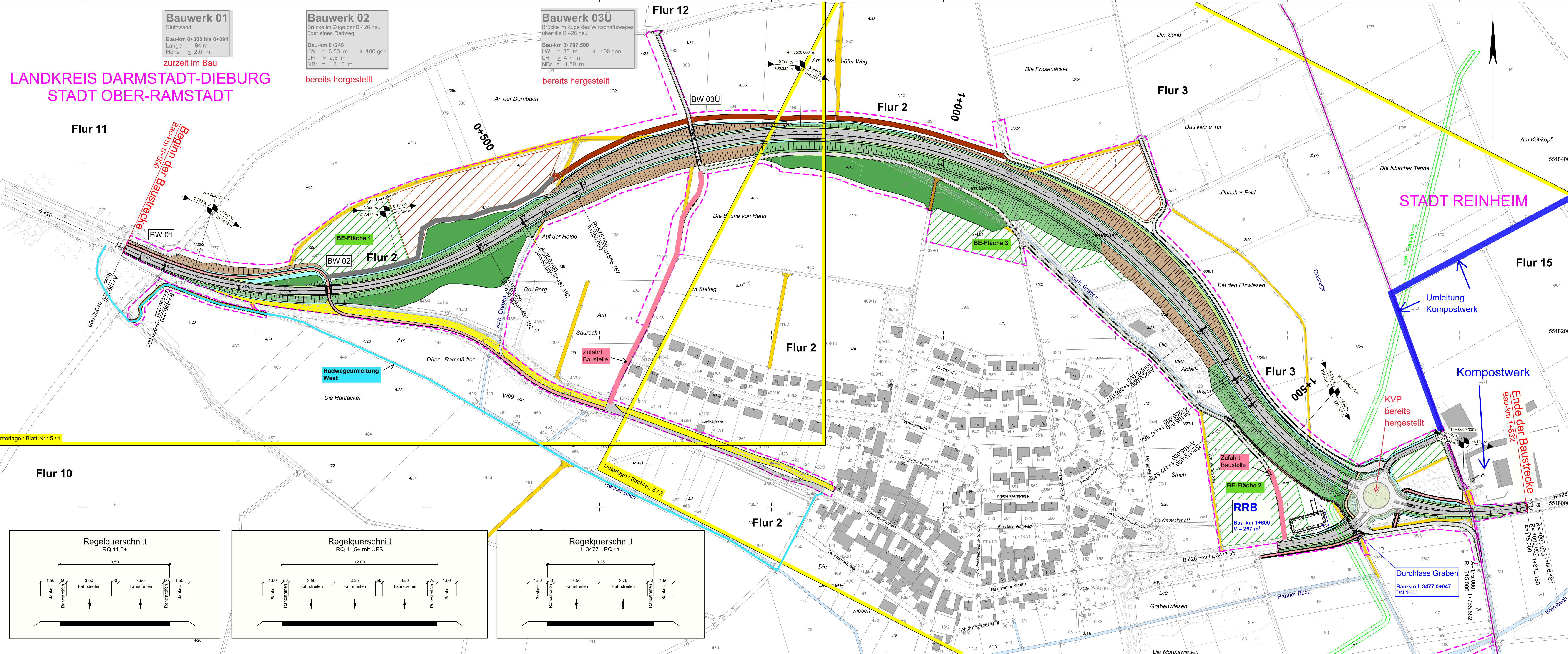


Y 483293.304  
X 5518587.490

Y 485133.304  
X 5518587.490



**Bauwerk 01**  
Stützwand  
Bau-km 0+000 bis 0+094  
Länge = 94 m  
Höhe ≤ 2,0 m  
zurzeit im Bau

**Bauwerk 02**  
Stützwand  
Bau-km 0+245  
LW = 3,50 m ± 100 gon  
LH > 2,5 m  
NBr. = 12,10 m  
bereits hergestellt

**Bauwerk 03Ü**  
Brücke im Zuge des Wirtschaftsweges  
über die B 426 neu  
Bau-km 0+707,500  
LW = 30 m ± 100 gon  
LH > 4,7 m  
NBr. = 4,50 m  
bereits hergestellt

LANDKREIS DARMSTADT-DIEBURG  
STADT OBER-RAMSTADT

STADT REINHEIM

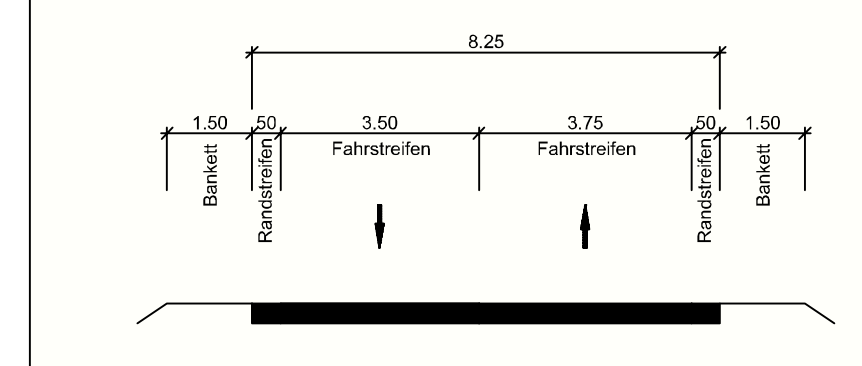
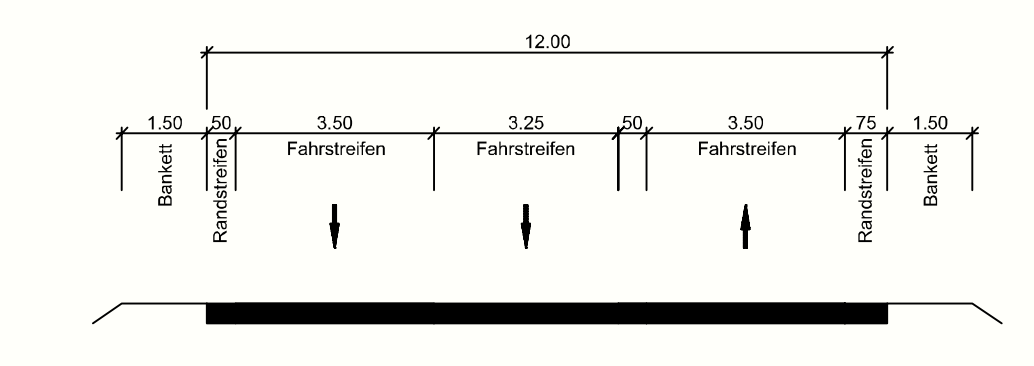
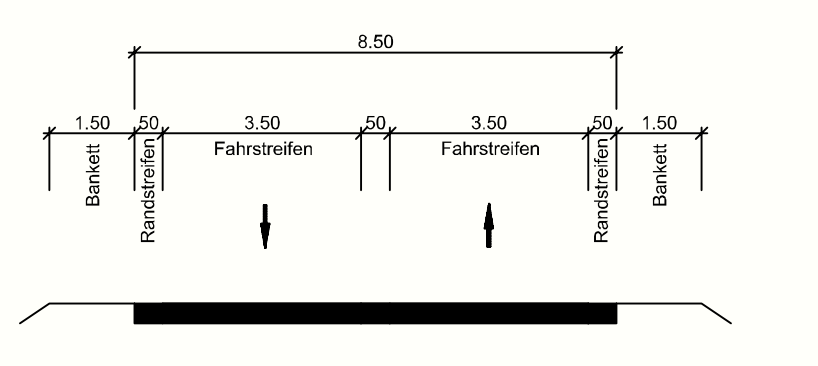
Unterlage / Blatt-Nr.: 5 / 1

Unterlage / Blatt-Nr.: 5 / 2

Regelquerschnitt  
RQ 11,5\*

Regelquerschnitt  
RQ 11,5\* mit UFS

Regelquerschnitt  
L 3477 - RQ 11



Y 483293.304  
X 5517827.490

Y 485133.304  
X 5517827.490

### Zeichenerklärung

H = 15 000 m

	Einschnittsböschung		Neigungsbrechpunkt mit Angabe von Ausrundungs- halbmesser, Längeneigung und Abstand zum nächsten Neigungsbrechpunkt
	Entwässerungsmulde		Gradientenhochpunkt
	Fahrbahn mit Achse		Gradienten tiefpunkt
	Standstreifen		Fahrbahnquerneigung
	Bankett		Baulos
	Dammböschung		BE-Fläche
	Radweg		Oberbodenlager
	Fahrbahnteiler / Insel / Parkstreifen		Baufeldgrenze
	Wirtschaftsweg Asphalt		Gemeindegrenze
	Wirtschaftsweg Schotter		Flurgrenze
	Rückbau		Stützwand
	Baustraße		
	Grünweg		
	Geländeanpassung		
	Straßennebenflächen		

Lagebezugssystem ETRS89 mit UTM Koordinatenwerten

**GILT NUR FÜR DIE AUSSCHREIBUNG**

Auftraggeber/Planverfasser:

**KREBS + KIEFER**  
Ingenieure GmbH  
Heinrich-Hertz-Straße 2 | 64295 Darmstadt  
T 06151 885-0 | F 06151 885-150

Zeichen		
bearbeitet:	März 2024	bu
gezeichnet:	März 2024	bu
geprüft:	März 2024	enda

Darmstadt, den \_\_\_\_\_  
Ort, Datum, Unterschrift

**Stadt Ober-Ramstadt**  
Der Magistrat  
Darmstädter Strasse 29  
64372 Ober-Ramstadt

Aufgestellt:  
Magistrat der Stadt Ober-Ramstadt

a	KV Radweg, Fahrbahnteiler und Vorplatz Kompostierungsanlage	07.08.2025	musa
Nr.	Art der Änderung	Datum	Zeichen

**AUSFÜHRUNGSPLANUNG**

**Hessen Mobil**  
Straßen- und Verkehrsmanagement HESSEN

Unterlage / Blatt-Nr.: 3 / 2a

Übersichtslageplan

Straße: B 426 Beginn: zw. NK 6118/052 u.NK 6118/004 km 1+637  
Ende: zw. NK 6118/004 u.NK 6118/071 km 0+469

Maßstab: 1 : 2.000

B 426 Entlastungsstraße Ober-Ramstadt Stadtteil Hahn  
Bau-km 0+000 bis 1+832

Aufgestellt:  
Darmstadt, den \_\_\_\_\_  
Hessen Mobil  
Planung Süd Hessen

(Dezernatsleiter)