




















6118

-  Nationalstr. mit NK-Nummer
-  Verkehrsstr. im Rahmen der flächendeckenden Dauererlaubnis
-  Gelbeschilder im Rahmen der flächendeckenden Dauererlaubnis
-  Ausbahn
-  Bundesstraße
-  Landesstraße
-  Kreisstraße
-  Nicht-klassifizierte Straßen
-  Äste an Autobahnen
-  Äste an Bundesstraßen
-  Äste an Landesstraßen
-  Äste an Kreisstraßen
-  Äste an Kreisstraßen
-  Straßen (andere Baubest.träger)
-  Maßstabblatt
-  Ortstafel
-  Kreisgrenze
-  5715 Maßstabblatt-Nr.
-  B 42 > Straße + Stationierungsrichtung

Hessen Mobil
Straßen- und Verkehrsmanagement
Darmstadt

Übersichtskarte Großraum- und Schwertransport bis 60 t

Graphische Darstellung der Anlage 3 zum Erlaubnis- / Genehmigungsbescheid gem. RGST 1992
Straßenbausträger Hessen Mobil für klassifizierte Straßen in Hessen (ohne Ortsdurchfahrten)

Maßstab = 1 : 20.000
Stand: 13.11.2013

