














-  Nationalstr. mit NK-Nummer
-  Verkehrsstraße im Rahmen der flächendeckenden Dauererlaubnis
-  Gelbeschilder in Verbindung mit Auflage 20 und 22 gem. RGST 1992
-  Autobahn
-  Bundesstraße
-  Landesstraße
-  Kreisstraße
-  Nicht-klassifizierte Straßen
-  Äste an Autobahnen
-  Äste an Bundesstraßen
-  Äste an Landesstraßen
-  Äste an Kreisstraßen
-  Äste an Kreisstraßen
-  Straßen (andere Baubestragter)
-  Meßtischblatt
-  Meßtischblatt
-  Ortslage
-  Kreisgrenze
-  Kreisgrenze
-  Meßtischblatt-Nr.
-  B 42 > Straße + Stationierungsrichtung

Hessen Mobil
Straßen- und Verkehrsmanagement
Darmstadt

Übersichtskarte Großraum- und Schwertransport
bis 60 t und
bis 4,20 Höhe

Graphische Darstellung der Anlage 3 zum Erlaubnis- / Genehmigungsbescheid
gem. RGST 1992
Straßenbausträger Hessen Mobil für klassifizierte Straßen in Hessen
(ohne Ortsdurchfahrten)

Maßstab = 1 : 20.000
Stand: 13.11.2013

