
















-  Netzknoten mit NK-Nummer
-  Verbotsstrecke im Rahmen der flächendeckenden Dauerlaubnis
-  Gebotsstrecke in Verbindung mit Auflage 20 und 22 gem. RGSST 1992
-  Autobahn
-  Bundesstraße
-  Landesstraße
-  Kreisstraße
-  Nicht-klassifizierte Straßen
-  Äste an Autobahnen
-  Äste an Bundesstraßen
-  Äste an Landesstraßen
-  Äste an Kreisstraßen
-  Straßen (andere Bausträger)
-  Melldispatch-Nr.
-  Kreisgrenze

**Hessische Straßen- und Verkehrsverwaltung**

**Odenwaldkreis**

**Übersichtskarte Großraum- und Schwertransport bis 36 t**

Graphische Darstellung der Anlage 3 zum Erlaubnis- / Genehmigungsbescheid gem. RGSST 1992  
Straßenbausträger HLSV für klassifizierte Straßen in Hessen (ohne Ortsdurchfahrten)

**Maßstab = 1 : 40.000**

