
















-  Netzknoten mit NK-Nummer
-  Verbotstrecke im Rahmen der flächendeckenden Dauerlaubnis
-  Gebotsstrecke in Verbindung mit Auflage 20 und 22 gem. RGST 1992
-  Autobahn
-  Bundesstraße
-  Landesstraße
-  Kreisstraße
-  Nicht-klassifizierte Straßen
-  Äste an Autobahnen
-  Äste an Bundesstraßen
-  Äste an Landesstraßen
-  Äste an Kreisstraßen
-  Straßen (andere Bausträger)
-  Melldispatch-Nr.
-  Kreisgrenze

Hessische Straßen- und Verkehrsverwaltung

Odenwaldkreis

Übersichtskarte Großraum- und Schwertransport bis 48 t und bis 4,20 Höhe

Graphische Darstellung der Anlage 3 zum Erlaubnis- / Genehmigungsbescheid gem. RGST 1992
Straßenbausträger HLSV für klassifizierte Straßen in Hessen (ohne Ortsdurchfahrten)

Maßstab = 1 : 40.000

