















-  Neknoten mit NK-Nummer
-  Verbotstrecke im Rahmen der flächendeckenden Dauerlaubnis
-  Bundesstraße
-  Landesstraße
-  Kreisstraße
-  Nicht-klassifizierte Straßen
-  Äste an Autobahnen
-  Äste an Bundesstraßen
-  Äste an Landesstraßen
-  Äste an Kreisstraßen
-  Straßen (andere Bausträger)
-  Melldispatch-Nr.
-  Ortslage
-  Kreisgrenze

Hessische Straßen- und Verkehrsverwaltung

Odenwaldkreis

Übersichtskarte Großraum- und Schwertransport bis 60 t

Graphische Darstellung der Anlage 3 zum Erlaubnis- / Genehmigungsbescheid gem. RGST 1992
Straßenbausträger HLSV für klassifizierte Straßen in Hessen (ohne Ortsdurchfahrten)

Maßstab = 1 : 40.000

