
















-  Nezknoten mit NK-Nummer
-  Verbotstrecke im Rahmen der flächendeckenden Dauerlaubnis
-  Gebotsstrecke in Verbindung mit Auflage 20 und 22 gem. RGST 1992
-  Autobahn
-  Bundesstraße
-  Landesstraße
-  Kreisstraße
-  Nicht-klassifizierte Straßen
-  Äste an Autobahnen
-  Äste an Bundesstraßen
-  Äste an Landesstraßen
-  Äste an Kreisstraßen
-  Straßen (andere Bausträger)
-  Melldisblatt-Nr.
-  Kreisgrenze

**Hessische Straßen- und Verkehrsverwaltung**

**Odenwaldkreis**

**Übersichtskarte Großraum- und Schwertransport bis 60 t und bis 4,20 Höhe**

Graphische Darstellung der Anlage 3 zum Erlaubnis- / Genehmigungsbescheid gem. RGST 1992  
Straßenbausträger HLSV für klassifizierte Straßen in Hessen (ohne Ortsdurchfahrten)

**Maßstab = 1 : 40.000**

